

MINISTERUL AFACERILOR INTERNE
INSTITUȚIA PREFECTULUI – JUDEȚUL GORJ
COMITETUL PENTRU SITUAȚII DE URGENȚĂ GORJ
INSPECTORATUL PENTRU SITUAȚII DE URGENȚĂ
“LT.COL. DUMITRU PETRESCU” AL JUDEȚULUI GORJ
Centrul Operațional Județean / Secretariatul Tehnic Permanent

HOTĂRÂRE Nr.85

**adoptată în ședința extraordinară a Comitetului Județean pentru
Situatii de Urgență Gorj din data de 14.10.2021**

În temeiul prevederilor art. 22 din Ordonanța de Urgență a Guvernului nr. 21/2004 privind Sistemul Național de Management al Situațiilor de Urgență, aprobată prin Legea nr. 15 din 28.02.2015, cu modificările și completările ulterioare, art. 11 din Hotărârea nr. 1491 din 09.09.2004 pentru aprobarea Regulamentului – cadru privind structura organizatorică, atribuțiile, funcționarea și dotarea comitetelor și centrelor operative pentru situații de urgență, Hotărârea nr. 3 din 13.03.2020 adoptată de Comitetul Județean pentru Situații de Urgență Gorj, având în vedere prevederile Legii nr. 136 din 18 iulie 2020 privind instituirea unor măsuri în domeniul sănătății publice în situații de risc epidemiologic și biologic, precum și Hotărârea de Guvern nr.1090/2021 privind prelungirea stării de alertă pe teritoriul României începând cu data de 10 octombrie 2021,

Comitetul Județean pentru Situații de Urgență adoptă prezenta

HOTĂRÂRE:

Art.1 Se constată încadrarea în limitele incidenței cumulate la 14 zile la nivelul unităților administrativ-teritoriale și județului Gorj, conform *Incidenței din județul Gorj calculată pe localități în ultimele 14 zile nr.14873 din 14.10.2021*-întocmită de către Direcția de Sănătate Publică Gorj.

Art.2 Se abrogă prevederile art. 3 din Hotărârea Comitetului Județean pentru Situații de Urgență nr.84 din 13.10.2021 privind aprobarea *Situației centralizatoare privind măsurile pentru diminuarea impactului tipului de risc care se aplică la nivelul unităților administrativ-teritoriale din județul Gorj nr.3008449 din 13.10.2021*.

Art.3 Se aprobă *Situația centralizatoare privind măsurile pentru diminuarea impactului tipului de risc care se aplică la nivelul unităților administrativ-teritoriale din județul Gorj nr.3008474 din 14.10.2021*.

Art.4 *Incidența din județul Gorj calculată pe localități în ultimele 14 zile nr.14873 din 14.10.2021 și Situația centralizatoare privind măsurile pentru diminuarea impactului tipului de risc care se aplică la nivelul unităților administrativ-teritoriale din județul Gorj nr. 3008474 din 14.10.2021* fac parte integrantă din prezenta hotărâre.

Art.5 Autoritățile, instituțiile publice, operatorii economici, precum și persoanele fizice și juridice din județul Gorj au obligația să respecte măsurile stabilite prin *H.G. nr.1090/2021 privind prelungirea stării de alertă pe teritoriul României începând cu data de 10 octombrie 2021, conform Situației centralizatoare privind măsurile pentru diminuarea impactului tipului de risc care se aplică la nivelul unităților administrativ-teritoriale din județul Gorj nr. 3008474 din 14.10.2021*.

Art.6-(1) Suplimentar față de măsurile stabilite pentru incidența cumulată a cazurilor mai mare de 6/1.000 de locuitori, care se stabilesc pentru o perioadă de 14 zile,

în localitatea Bumbești-Pițic(6,11) începând cu data de 15.10.2021, ora 00:00, se vor aplica și măsurile privind circulația persoanelor în afara locuinței/gospodăriei în zilele de vineri, sâmbătă și duminică în intervalul orar 20:00-05:00, cu următoarele excepții:

- a) deplasarea în interes profesional, inclusiv între locuință/gospodărie și locul/locurile de desfășurare a activității profesionale și înapoi;
- b) deplasarea pentru asistență medicală care nu poate fi amânată și nici realizată de la distanță, precum și pentru achiziționarea de medicamente;
- c) deplasări în afara localităților ale persoanelor care sunt în tranzit sau efectuează călătorii al căror interval orar se suprapune cu perioada interdicției, cum ar fi cele efectuate cu avionul, trenul, autocare sau alte mijloace de transport de persoane, și care poate fi dovedit prin bilet sau orice altă modalitate de achitare a călătoriei;
- d) deplasarea din motive justificate, precum îngrijirea/ însoțirea copilului, asistența persoanelor vârstnice, bolnave sau cu dizabilități ori decesul unui membru de familie.

(2) Pentru verificarea motivului deplasării în interes profesional, prevăzut la alin.(1), lit. a), persoanele sunt obligate să prezinte, la cererea personalului autorităților abilitate, legitimația de serviciu sau adeverința eliberată de angajator, ori o declarație pe propria răspundere completată în prealabil.

(3) Pentru verificarea motivului deplasării în interes personal, prevăzut la alin.(1), lit. b)-d), persoanele sunt obligate să prezinte, la cererea personalului autorităților abilitate, o declarație pe propria răspundere completată în prealabil.

(4) Declarația pe propria răspundere, prevăzută la alin.(1), trebuie să cuprindă numele și prenumele, data nașterii, adresa locuinței/gospodăriei/locului activității profesionale, motivul deplasării, data completării și semnătura.

(5) În localitatea Bumbești-Pițic începând cu data de 15.10.2021, ora 00:00 se instituie obligația pentru operatorii economici care desfășoară activități de comerț/prestări de servicii în spații închise și/sau deschise, publice și/sau private, să își organizeze și să își desfășoare activitatea în zilele de vineri, sâmbătă și duminică în intervalul orar 05:00-22:00.

(6) Prin excepție de la prevederile alin.(5) în intervalul orar 22:00-5:00, operatorii economici care desfășoară activități de comerț/prestări de servicii în spații închise și/sau deschise, publice și/sau private pot activa doar în relația cu operatorii economici cu activitate de livrare la domiciliu.

(7) Măsurile instituite în localitățile prevăzute la alin.(1) și (5) nu se mai aplică dacă incidența cumulată la 14 zile este mai mică sau egală cu 5,5/1.000 de locuitori.

(8) Măsurile instituite în localitățile prevăzute la alin.(1) nu se aplică persoanelor care sunt vaccinate împotriva virusului SARS-CoV-2 și pentru care au trecut 10 zile de la finalizarea schemei complete de vaccinare, respectiv persoanelor care se află în perioada cuprinsă între a 15-a zi și a 180-a zi ulterioară confirmării infectării cu virusul SARS-CoV-2 și care fac dovada îndeplinirii acestei condiții prin intermediul certificatului de vaccinare, pe suport hârtie sau în format electronic, sau al certificatului digital al Uniunii Europene privind COVID-19.

Art.7 Având în vedere prevederile *Avertizării meteorologice cod portocaliu nr.142 din 14.10.2021 privind ploi însemnate cantitativ în perioada 14.10.2021, ora 13:00 – 16.10.2021, ora 14:00*, se stabilesc următoarele măsuri de prevenire și intervenție:

- Înștiințarea tuturor primăriilor de pe raza județului Gorj.
 - o Răspunde: ISU Gorj;
 - o Termen: Imediat.

- Înștiințarea instituțiilor cu atribuții în gestionarea situațiilor de urgență specifice.
 - o Răspunde: ISU Gorj;
 - o Termen: Imediat.
- Avertizarea populației din zona de risc.
 - o Răspund: Autoritățile administrației publice locale;
 - o Termen: Imediat.
- Instituirea permanenței pe perioada codului portocaliu la sediul primăriilor.
 - o Răspund: Președinții CLSU;
 - o Termen: Imediat.
- Monitorizarea evoluției fenomenelor meteorologice.
 - o Răspunde: ISU Gorj;
 - o Termen: Permanent pe perioada în care este în vigoare avertizarea de fenomene meteorologice periculoase.
- Supravegherea permanentă, pe durata avertizării, a podurilor, podețelor și a altor secțiuni înguste de pe cursurile de apă, în scopul evitării blocării cu plutitori, precum și a zonelor în care este posibilă formarea torenților.
 - o Răspunde: SGA Gorj;
 - o Termen: Permanent pe perioada în care este în vigoare avertizarea de fenomene meteorologice periculoase.
- Pregătirea și verificarea forțelor și mijloacelor pentru intervenție de la nivelul autorităților administrației publice locale și operatorilor economici.
 - o Răspund: Comitetele Locale pentru Situații de Urgență;
 - o Termen: Imediat.
- Pregătirea tehnicii și utilajelor de intervenție pentru asigurarea salvării persoanelor afectate.
 - o Răspund: ISU Gorj, SAJ Gorj;
 - o Termen: Imediat.
- Identificarea de către primari a unor spații de cazare pentru persoanele afectate de producerea situațiilor de urgență ca urmare a fenomenelor meteorologice periculoase.
 - o Răspund: Președinții CLSU;
 - o Termen: Imediat.
- Avertizarea turiștilor și a persoanelor care tranzitează zonele vizate de fenomenele meteorologice periculoase despre pericolul la care sunt expuși în condițiile câmpării în apropierea cursurilor de apă sau al parcurgerii unor trasee turistice din zonele potențial afectate.
 - o Răspund: Autoritățile Administrației Publice Locale;
 - o Termen: Imediat.
- Intervenția operativă pentru remedierea eventualelor avarii apărute la instalațiile de utilitate publică pe perioada codului portocaliu (apă, gaze, energie electrică).
 - o Răspund: Distribuție Energie Oltenia, Distrigaz Sud S.A. – Sucursala Tg-Jiu, furnizorii locali de alimentare cu apă;
 - o Termen: Permanent pe perioada codului portocaliu.
- Transmiterea telefonic și în scris a rapoartelor operative referitoare la toate evenimentele produse ca urmare a fenomenelor meteorologice la Centrul Operațional Județean din cadrul Inspectoratului pentru Situații de Urgență al Județului Gorj la numărul de telefon 0253-211212, fax: 0253-211706, e-mail: office@isugorj.ro.

Art.8 Prezenta Hotărâre va fi distribuită tuturor membrilor Comitetului Județean pentru Situații de Urgență și Comitetelor Locale pentru Situații de Urgență în vederea punerii în aplicare conform competențelor.

Art.9 Prezenta Hotărâre se publică în Monitorul Oficial Local al Județului Gorj.

Documentul supus aprobării, a fost adoptat cu un număr de 29 voturi „Pentru”, 0 voturi „Împotrivă” și 0 „Abțineri”, din totalul de 29 voturi exprimate prin email.

P/ **PREȘEDINTELE COMITETULUI JUDEȚEAN
PENTRU SITUAȚII DE URGENȚĂ GORJ**

I

Marcel-

*Semnătură
olografă*

J

Întocmit: Secretariatul Teritorial al Comitetului CJJSU Gorj

Situația centralizatoare privind măsurile pentru diminuarea impactului tipului de risc care se aplică la nivelul unităților administrativ-teritoriale din județul Gorj, conform HG nr.1090 din 2021 privind prelungirea stării de alertă pe teritoriul României începând cu data de 10 octombrie 2021

Nr. Crt.	Unitatea administrativ-teritorială	Data la care s-a constatat incidența cumulată la 14 zile	Incidența cumulată la 14 zile, la data constatării	Data și ora de la care se aplică măsurile	Data și ora până la care se aplică măsurile
Unități administrativ-teritoriale în care se aplică măsurile pentru diminuarea impactului tipului de risc la incidența cumulată a cazurilor mai mare de 6/1.000 de locuitori					
1.	Polovragi	04.10.2021	8,53	05.10.2021, ora 00.00	18.10.2021, ora 24.00
2.	Crasna	05.10.2021	6,80	06.10.2021, ora 00.00	19.10.2021, ora 24.00
3.	Văgiulești	05.10.2021	6,02	06.10.2021, ora 00.00	19.10.2021, ora 24.00
4.	Arcani	06.10.2021	6,20	07.10.2021, ora 00.00	20.10.2021, ora 24.00
5.	Cătunele	11.10.2021	7,23	12.10.2021, ora 00.00	25.10.2021, ora 24.00
6.	Lelești	12.10.2021	6,35	13.10.2021, ora 00.00	26.10.2021, ora 24.00
7.	Motru	12.10.2021	6,06	13.10.2021, ora 00.00	26.10.2021, ora 24.00
8.	Bumbești-Pițic	14.10.2021	6,11	15.10.2021, ora 00.00	28.10.2021, ora 24.00
Unități administrativ-teritoriale în care se aplică măsurile pentru diminuarea impactului tipului de risc la incidența cumulată a cazurilor mai mare de 3/1.000 de locuitori și mai mică sau egală cu 6/1.000 de locuitori					
1.	Jupânești	04.10.2021	5,00	05.10.2021, ora 00.00	18.10.2021, ora 24.00
2.	Crușeț	04.10.2021	3,66	05.10.2021, ora 00.00	18.10.2021, ora 24.00
3.	Albeni	04.10.2021	3,25	05.10.2021, ora 00.00	18.10.2021, ora 24.00
4.	Tg-Jiu	04.10.2021	3,16	05.10.2021, ora 00.00	18.10.2021, ora 24.00
5.	Tg-Cărbunești	04.10.2021	3,14	05.10.2021, ora 00.00	18.10.2021, ora 24.00
6.	Mătășari	04.10.2021	3,07	05.10.2021, ora 00.00	18.10.2021, ora 24.00
7.	Bumbești-Jiu	05.10.2021	3,20	06.10.2021, ora 00.00	19.10.2021, ora 24.00
8.	Câlnic	05.10.2021	3,17	06.10.2021, ora 00.00	19.10.2021, ora 24.00
9.	Schela	05.10.2021	3,01	06.10.2021, ora 00.00	19.10.2021, ora 24.00
10.	Godinești	06.10.2021	4,63	07.10.2021, ora 00.00	20.10.2021, ora 24.00

<i>Nr. Crt.</i>	<i>Unitatea administrativ-teritorială</i>	<i>Data la care s-a constatat incidența cumulată la 14 zile</i>	<i>Incidența cumulată la 14 zile, la data constatării</i>	<i>Data și ora de la care se aplică măsurile</i>	<i>Data și ora până la care se aplică măsurile</i>
11.	Săulești	06.10.2021	3,25	07.10.2021, ora 00.00	20.10.2021, ora 24.00
12.	Vladimir	06.10.2021	3,12	07.10.2021, ora 00.00	20.10.2021, ora 24.00
13.	Padeș	08.10.2021	3,82	09.10.2021, ora 00.00	22.10.2021, ora 24.00
14.	Stănești	08.10.2021	3,69	09.10.2021, ora 00.00	22.10.2021, ora 24.00
15.	Bengești-Clocadia	08.10.2021	3,13	09.10.2021, ora 00.00	22.10.2021, ora 24.00
16.	Slivilești	11.10.2021	4,36	12.10.2021, ora 00.00	25.10.2021, ora 24.00
17.	Glogova	11.10.2021	4,35	12.10.2021, ora 00.00	25.10.2021, ora 24.00
18.	Baia de Fier	11.10.2021	3,60	12.10.2021, ora 00.00	25.10.2021, ora 24.00
19.	Bolboși	11.10.2021	3,53	12.10.2021, ora 00.00	25.10.2021, ora 24.00
20.	Turburea	11.10.2021	3,32	12.10.2021, ora 00.00	25.10.2021, ora 24.00
21.	Logrești	11.10.2021	3,26	12.10.2021, ora 00.00	25.10.2021, ora 24.00
22.	Novaci	11.10.2021	3,20	12.10.2021, ora 00.00	25.10.2021, ora 24.00
23.	Săcelu	11.10.2021	3,02	12.10.2021, ora 00.00	25.10.2021, ora 24.00
24.	Țicleni	12.10.2021	3,11	13.10.2021, ora 00.00	26.10.2021, ora 24.00
25.	Căpreni	13.10.2021	3,01	14.10.2021, ora 00.00	27.10.2021, ora 24.00
26.	Dănești	14.10.2021	3,44	15.10.2021, ora 00.00	28.10.2021, ora 24.00
27.	Scoarță	14.10.2021	3,22	15.10.2021, ora 00.00	28.10.2021, ora 24.00
Unități administrativ-teritoriale în care se aplică măsurile pentru diminuarea impactului tipului de risc la incidența cumulată a cazurilor mai mare de 2/1.000 de locuitori și mai mică sau egală cu 3/1.000 de locuitori					
1.	Turceni	01.10.2021	2,02	02.10.2021, ora 00.00	15.10.2021, ora 24.00
2.	Bălești	04.10.2021	2,39	05.10.2021, ora 00.00	18.10.2021, ora 24.00
3.	Turcinești	04.10.2021	2,37	05.10.2021, ora 00.00	18.10.2021, ora 24.00
4.	Tismana	04.10.2021	2,21	05.10.2021, ora 00.00	18.10.2021, ora 24.00
5.	Drăguțești	05.10.2021	2,02	06.10.2021, ora 00.00	19.10.2021, ora 24.00
6.	Rosia de Amaradia	06.10.2021	2,33	07.10.2021, ora 00.00	20.10.2021, ora 24.00
7.	Ciuperceni	06.10.2021	2,04	07.10.2021, ora 00.00	20.10.2021, ora 24.00
8.	Țânțăreni	08.10.2021	2,16	09.10.2021, ora 00.00	22.10.2021, ora 24.00

<i>Nr. Crt.</i>	<i>Unitatea administrativ-teritorială</i>	<i>Data la care s-a constatat incidența cumulată la 14 zile</i>	<i>Incidența cumulată la 14 zile, la data constatării</i>	<i>Data și ora de la care se aplică măsurile</i>	<i>Data și ora până la care se aplică măsurile</i>
9.	<i>Bâlteni</i>	<i>11.10.2021</i>	<i>2,53</i>	<i>12.10.2021, ora 00.00</i>	<i>25.10.2021, ora 24.00</i>
10.	<i>Samarinești</i>	<i>11.10.2021</i>	<i>2,38</i>	<i>12.10.2021, ora 00.00</i>	<i>25.10.2021, ora 24.00</i>
11.	<i>Brănești</i>	<i>13.10.2021</i>	<i>2,25</i>	<i>14.10.2021, ora 00.00</i>	<i>27.10.2021, ora 24.00</i>
12.	<i>Telești</i>	<i>14.10.2021</i>	<i>2,55</i>	<i>15.10.2021, ora 00.00</i>	<i>28.10.2021, ora 24.00</i>
13.	<i>Bălănești</i>	<i>14.10.2021</i>	<i>2,43</i>	<i>15.10.2021, ora 00.00</i>	<i>28.10.2021, ora 24.00</i>
14.	<i>Borăscu</i>	<i>14.10.2021</i>	<i>2,21</i>	<i>15.10.2021, ora 00.00</i>	<i>28.10.2021, ora 24.00</i>
15.	<i>Runcu</i>	<i>14.10.2021</i>	<i>2,13</i>	<i>15.10.2021, ora 00.00</i>	<i>28.10.2021, ora 24.00</i>
16.	<i>Berlești</i>	<i>14.10.2021</i>	<i>2,04</i>	<i>15.10.2021, ora 00.00</i>	<i>28.10.2021, ora 24.00</i>

<i>Nr. Crt.</i>	<i>Unitatea administrativ-teritorială</i>	<i>Data la care s-a constatat incidența cumulată la 14 zile</i>	<i>Incidența cumulată la 14 zile, la data constatării</i>
<i>Unități administrativ-teritoriale în care se aplică măsurile pentru diminuarea impactului tipului de risc la incidența cumulată a cazurilor mai mică sau egală cu 2/1.000 de locuitori</i>			
1.	<i>Rovinari</i>	<i>14.10.2021</i>	<i>1,99</i>
2.	<i>Bărbătești</i>	<i>14.10.2021</i>	<i>1,95</i>
3.	<i>Hurezani</i>	<i>14.10.2021</i>	<i>1,87</i>
4.	<i>Urdari</i>	<i>14.10.2021</i>	<i>1,65</i>
5.	<i>Negomir</i>	<i>14.10.2021</i>	<i>1,47</i>
6.	<i>Licurici</i>	<i>14.10.2021</i>	<i>1,46</i>
7.	<i>Ionești</i>	<i>14.10.2021</i>	<i>1,32</i>
8.	<i>Stejari</i>	<i>14.10.2021</i>	<i>1,32</i>
9.	<i>Prigoria</i>	<i>14.10.2021</i>	<i>1,08</i>
10.	<i>Plopșoru</i>	<i>14.10.2021</i>	<i>0,92</i>
11.	<i>Bustuchin</i>	<i>14.10.2021</i>	<i>0,91</i>

<i>Nr. Crt.</i>	<i>Unitatea administrativ- teritorială</i>	<i>Data la care s-a constatat incidența cumulată la 14 zile</i>	<i>Incidența cumulată la 14 zile, la data constatării</i>
12.	<i>Dragotești</i>	14.10.2021	0,83
13.	<i>Fărcășești</i>	14.10.2021	0,65
14.	<i>Mușetești</i>	14.10.2021	0,54
15.	<i>Peștișani</i>	14.10.2021	0,54
16.	<i>Aninoasa</i>	14.10.2021	0,53
17.	<i>Alimpești</i>	14.10.2021	0,00
18.	<i>Dănciulești</i>	14.10.2021	0,00
19.	<i>Stoina</i>	14.10.2021	0,00

INCIDENȚA DIN JUDEȚUL GORJ

calculată pe localități în ultimele 14 zile

NR. CRT.	JUDEȚ	LOCALITATE	NUMĂRUL POPULAȚIEI PE FIECARE LOCALITATE (DEPABD)	INCIDENȚA CALCULATĂ LA 1000 DE LOCUITORI $E=(F*1000)/D$	CAZURI CONFIRMATE
A	B	C	D	E	F
1	GORJ	VĂGIULEȘTI	2326	11.61	27
2	GORJ	ARCANI	1290	10.08	13
3	GORJ	POLOVRAGI	2695	8.53	23
4	GORJ	CĂTUNELE	2627	6.85	18
5	GORJ	MUNICIPIUL MOTRU	20949	6.44	135
6	GORJ	LELEȘTI	1733	6.35	11
7	GORJ	BUMBEȘTI-PIȚIC	2126	6.11	13
8	GORJ	GLOGOVA	1840	5.98	11
9	GORJ	BENGEȘTI-CIOCADIA	3195	5.63	18
10	GORJ	SĂULEȘTI	2149	5.12	11
11	GORJ	MUNICIPIUL TÂRGU JIU	94304	5.11	482
12	GORJ	PADEȘ	4716	4.88	23
13	GORJ	CRUȘEȚ	3002	4.66	14
14	GORJ	BAIA DE FIER	4172	4.55	19
15	GORJ	SLIVILEȘTI	2984	4.36	13
16	GORJ	ORAȘ BUMBEȘTI-JIU	9371	4.16	39
17	GORJ	GODINEȘTI	1943	4.12	8
18	GORJ	TURBUREA	4214	3.80	16
19	GORJ	STĂNEȘTI	2170	3.69	8
20	GORJ	LOGREȘTI	2452	3.67	9
21	GORJ	SCHELA	1660	3.61	6
22	GORJ	VLADIMIR	2563	3.51	9
23	GORJ	DĂNEȘTI	3784	3.44	13
24	GORJ	ORAȘ TÂRGU CĂRBUNEȘTI	8604	3.25	28
25	GORJ	SCOARȚA	4657	3.22	15
26	GORJ	BOLBOȘI	3119	3.21	10
27	GORJ	ORAȘ NOVACI	5617	3.20	18
28	GORJ	CRASNA	4704	3.19	15
29	GORJ	CÂLNIC	2207	3.17	7
30	GORJ	ORAȘ ȚICLENI	4500	3.11	14
31	GORJ	CĂPRENI	1992	3.01	6
32	GORJ	JUPÂNEȘTI	2001	3.00	6

33	GORJ	ALBENI	2772	2.89	8
34	GORJ	ORAȘ TISMANA	6767	2.81	19
35	GORJ	TELEȘTI	2746	2.55	7
36	GORJ	BĂLTENI	7509	2.53	19
37	GORJ	BĂLĂNEȘTI	2057	2.43	5
38	GORJ	DRĂGUȚEȘTI	4939	2.43	12
39	GORJ	ORAȘ TURCENI	7939	2.39	19
40	GORJ	SAMARINEȘTI	1681	2.38	4
41	GORJ	SĂCELU	1324	2.27	3
42	GORJ	BĂLEȘTI	7544	2.25	17
43	GORJ	BRĂNEȘTI	2224	2.25	5
44	GORJ	BORĂSCU	3169	2.21	7
45	GORJ	RUNCU	5159	2.13	11
46	GORJ	MĂTĂSARI	4881	2.05	10
47	GORJ	BERLEȘTI	1959	2.04	4
48	GORJ	CIUPERCENI	1468	2.04	3
49	GORJ	ORAȘ ROVINARI	13038	1.99	26
50	GORJ	BĂRBĂTEȘTI	1542	1.95	3
51	GORJ	TURCINEȘTI	2108	1.90	4
52	GORJ	HUREZANI	1606	1.87	3
53	GORJ	ROȘIA DE AMARADIA	2999	1.67	5
54	GORJ	URDARI	3027	1.65	5
55	GORJ	ȚĂNȚĂRENI	5559	1.62	9
56	GORJ	NEGOMIR	3406	1.47	5
57	GORJ	LICURICI	2057	1.46	3
58	GORJ	IONEȘTI	2268	1.32	3
59	GORJ	STEJARI	2275	1.32	3
60	GORJ	PRIGORIA	2769	1.08	3
61	GORJ	PLOȘORU	6534	0.92	6
62	GORJ	BUSTUCHIN	3279	0.91	3
63	GORJ	DRĂGOTEȘTI	2402	0.83	2
64	GORJ	FĂRCĂȘEȘTI	3081	0.65	2
65	GORJ	MUȘETEȘTI	1864	0.54	1
66	GORJ	PEȘTIȘANI	3711	0.54	2
67	GORJ	ANINOASA	3753	0.53	2
68	GORJ	ALIMPEȘTI	1721	0.00	0
69	GORJ	DĂNCIULEȘTI	1824	0.00	0
70	GORJ	STOINA	2154	0.00	0
TOTAL JUDEȚ GORJ			352781	3.69	1301



MINISTERUL MEDIULUI,
APELOR ȘI PĂDURILOR

ADMINISTRAȚIA NAȚIONALĂ DE METEOROLOGIE



METEO

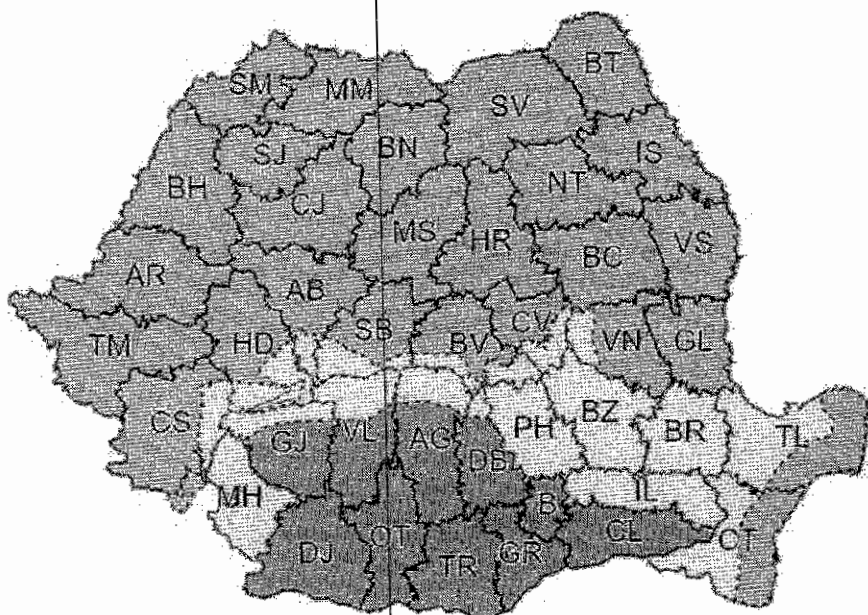


ROMANIA



ADMINISTRAȚIA NAȚIONALĂ DE METEOROLOGIE

Ziua/Luna/Anul/Ora: 14.10.2021 10:30	Număr Mesaj: 142
Către: Președinția României, Secretariatul General al Guvernului României, Departamentul pentru Situații de Urgență, Inspectoratul General pentru Situații de Urgență, Ministerul Mediului, Apelor și Pădurilor, Ministerul Afacerilor Interne, Ministerul Transporturilor și Infrastructurii, Ministerul Apărării Naționale, Ministerul Agriculturii și Dezvoltării Rurale, C.N.A.I.R, Administrația Națională "Apele Române", S.N.C.F.R , mass-media	
Fenomenele Vizate: conform textelor;	
Interval de Valabilitate: 14.10.2021 Ora 13:00 - 16.10.2021 Ora 14:00	
Zone Afectate: conform textelor și hărții;	
AVERTIZARE METEOROLOGICĂ	
 COD GALBEN	
Interval de valabilitate: 14 octombrie, ora 13:00 – 16 octombrie, ora 14:00 Fenomene vizate: ploi însemnate cantitativ Zone afectate: conform textului și hărții	
În intervalul menționat, în Oltenia, Muntenia, local în sudul Banatului și în Dobrogea, precum și în Carpații Meridionali și de Curbură, va ploua pe arii extinse și se vor acumula cantități de apă ce vor depăși 25...35 l/mp și pe arii restrânse 35...40 l/mp. <i>Notă: În regiunile sudice temporar vântul se va intensifica, cu viteze de 45...55 km/h.</i> <i>În a doua parte a zilei de joi (14 octombrie) și în noaptea de joi spre vineri (14/15 octombrie) în Carpații Meridionali și în Carpații de Curbură, la altitudini mai mari de 1700 m, vor predomina ninsoarele și se va depune strat de zăpadă.</i>	
 COD PORTOCALIU	
Interval de valabilitate: 14 octombrie, ora 13:00 – 16 octombrie, ora 14:00 Fenomene vizate: ploi abundente Zone afectate: conform textului și hărții	
În județele Teleorman, Olt, Giurgiu, Călărași, Dolj, Ilfov și municipiul București și în special în jumătatea sudică a județelor Argeș, Dâmbovița, Vâlcea și Gorj va ploua abundent și se vor acumula cantități de apă în general de 40...60 l/mp.	



În funcție de evoluția și intensitatea fenomenelor meteorologice, Administrația Națională de Meteorologie va actualiza prezentul mesaj.


Secția emitentă: Centrul Național de Prognoză Meteorologică București

Aprobat,
Director,
Direcția Meteorologie Operațională
Dr. Gabriela Băncilă

**DETALIERE REGIONALĂ PENTRU ZONA OLTENIA
MESAJ PRIVIND FENOMENE METEOROLOGICE PERICULOASE NR. 142**

Sursa: Administrația Națională de Meteorologie, Centrul Meteorologic Regional Oltenia
Către: Prefectura județelor: Dolj, Gorj, Mehedinți, Olt și Vâlcea; Dispeceratul: ABA Olt, ABA Jiu; ISU județelor: Dolj, Gorj, Mehedinți, Olt și Vâlcea;
Zua/Luna/Anul/Ora: 14.10.2021 10:30
Fenomenele Vizate: conform textelor
Interval de Valabilitate: 14.10.2021 Ora 13:00 - 16.10.2021 Ora 14:00
Zone Afectate: județele Dolj, Mehedinți, Olt, Gorj și Vâlcea

AVERTIZARE METEOROLOGICĂ

 **COD GALBEN**

Interval de valabilitate: 14 octombrie, ora 13:00 – 16 octombrie, ora 14:00
Fenomene vizate: ploi însemnate cantitativ
Zone afectate: județul Mehedinți și zona de munte a județelor Gorj și Vâlcea

În intervalul menționat, în județul Mehedinți și zona de munte a județelor Gorj și Vâlcea va ploua pe arii extinse și se vor acumula cantități de apă ce vor depăși 25...35 l/mp și pe arii restrânse 35...40 l/mp.

Notă: Temporar vântul se va intensifica, cu viteze de 45...55 km/h.

În a doua parte a zilei de joi (14 octombrie) și în noaptea de joi spre vineri (14/15 octombrie) în zona de munte a județelor Gorj și Vâlcea, la altitudini mai mari de 1700 m vor predomina ninsoarea și se va depune strat de zăpadă.

 **COD PORTOCALIU**

Interval de valabilitate: 14 octombrie, ora 13:00 – 16 octombrie, ora 14:00

Fenomene vizate: ploi abundente

Zone afectate: județele Dolj, Olt, Gorj și Vâlcea

În județele Olt, Dolj și în special în jumătatea sudică a județelor Vâlcea și Gorj va ploua abundent și se vor acumula cantități de apă în general de 40...60 l/mp.

În funcție de evoluția și intensitatea fenomenelor meteorologice, Administrația Națională de Meteorologie va actualiza prezentul mesaj.

Secția emitentă: SRPV Craiova
Telefon/Fax: (0251) 436835/ 437232
Șef SRPV: Adriana BĂCESCU

Aprobat,
Director
Dr. Cristina Burada

ROSU: Fenomene meteorologice prognozate (vânt puternic, ploi abundente, descărcări electrice, grindină, ninsori abundente, viscol, temperaturi extreme, polei, ceață) vor fi periculoase, cu un grad de intensitate foarte mare și cu efecte dezastruoase.

PORTOCALIU: Fenomenele meteorologice prognozate (vânt puternic, ploi abundente, descărcări electrice, grindină, ninsori abundente, viscol, temperaturi extreme, polei, ceață) vor fi periculoase, cu un grad de intensitate mare.

GALBEN: Fenomenele meteorologice prognozate (vânt puternic, ploi abundente, descărcări electrice, grindină, ninsori abundente, viscol, temperaturi extreme, polei, ceață) vor fi temporar periculoase pentru anumite activități, dar altfel sunt obișnuite pentru perioada respectivă sau zona specificată.

VERDE: Nu sunt prognozate fenomene meteorologice periculoase.

Informările meteorologice se emit în cazul în care fenomenele meteorologice prognozate au potențial de a deveni temporar periculoase pentru anumite activități, dar altfel sunt obișnuite pentru perioada respectivă.